

Kertas Statut 141 Tahun 2021

MALAYSIA

DIBENTANGKAN DALAM DEWAN RAKYAT/NEGARA MENURUT STATUT

P.U. (A) 61.

AKTA JALAN PERSEKUTUAN 1959

PERINTAH JALAN PERSEKUTUAN (MALAYSIA BARAT) (PINDAAN) 2021

PADA menjalankan kuasa yang diberikan oleh seksyen 3 Akta Jalan Persekutuan 1959 [*Akta 376*], Menteri, setelah berunding dengan Kerajaan Negeri Kedah, membuat perintah yang berikut:

Nama dan permulaan kuat kuasa

1. (1) Perintah ini bolehlah dinamakan **Perintah Jalan Persekutuan (Malaysia Barat) (Pindaan) 2021**.

(2) Perintah ini mula berkuat kuasa pada 28 Februari 2021.

Pindaan Jadual Pertama

2. Perintah Jalan Persekutuan (Malaysia Barat) 1989 [*P.U. (A) 401/1989*] dipinda dalam Jadual Pertama—

(a) di bawah kepala “**Negeri Kedah Darul Aman**”—

(i) dengan menggantikan butiran 1 dengan butiran yang berikut:
“1. (*Laluan 1*): *Jalan Sultan Sallehuddin*

Dari persimpangan Laluan 175, Jalan Gurun – Kepala Batas di koordinat U 6.201225, T 100.412482 dan berakhir di koordinat U 6.143893, T 100.370264 di dalam sempadan hak lalu-lalang sebagaimana yang ditunjukkan dalam PETA: JALAN SULTAN SALLEHUDDIN (jarak sepanjang 9.673 km).”;

- (ii) dengan menggantikan butiran 2 dengan butiran yang berikut:

“2. (*Laluan 1*): *Jalan Bukit Kayu Hitam – Kepala Batas*

Dari koordinat U 6.505821, T 100.421301 dan berakhir di persimpangan Laluan 175, Jalan Gurun – Kepala Batas di koordinat U 6.201225, T 100.412482 di dalam sempadan hak lalu-lalang sebagaimana yang ditunjukkan dalam PETA: JALAN BUKIT KAYU HITAM – KEPALA BATAS (jarak sepanjang 34.028 km).”;

- (iii) dengan menggantikan butiran 3 dengan butiran yang berikut:

“3. (*Laluan 1*): *Jalan Alor Setar - Butterworth*

Dari koordinat U 6.143627, T 100.370338 dan berakhir di koordinat U 5.564666, T 100.427599 di dalam sempadan hak lalu-lalang sebagaimana yang ditunjukkan dalam PETA: JALAN BUKIT KAYU HITAM (jarak sepanjang 76.764 km).”;

- (iv) dengan menggantikan butiran 5 dengan butiran yang berikut:

“5. (*Laluan 67*): *Jalan Sungai Petani - Baling*

Dari persimpangan Laluan 1, Jalan Alor Setar - Butterworth di koordinat U 5.645953, T 100.491582 dan berakhir di persimpangan Laluan 4, Jalan Baling – Grik – Jeli (Lebu Raya Timur – Barat) di koordinat U 5.606982, T 100.783005 di dalam sempadan hak lalu-lalang sebagaimana yang ditunjukkan dalam PETA: JALAN SUNGAI PETANI – BALING (jarak sepanjang 36.717 km).”;

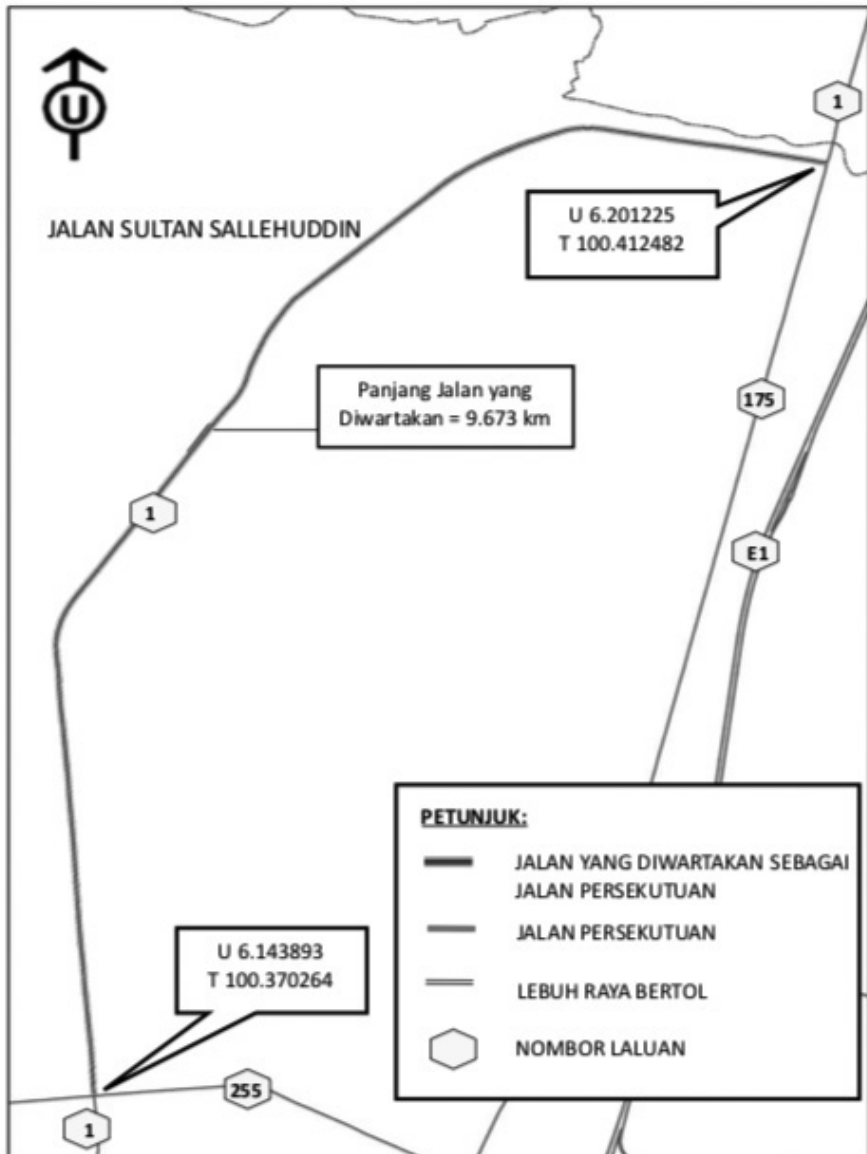
- (v) dengan menggantikan butiran 6 dengan butiran yang berikut:

“6. (*Laluan 76*): *Jalan Baling – Pengkalan Hulu*

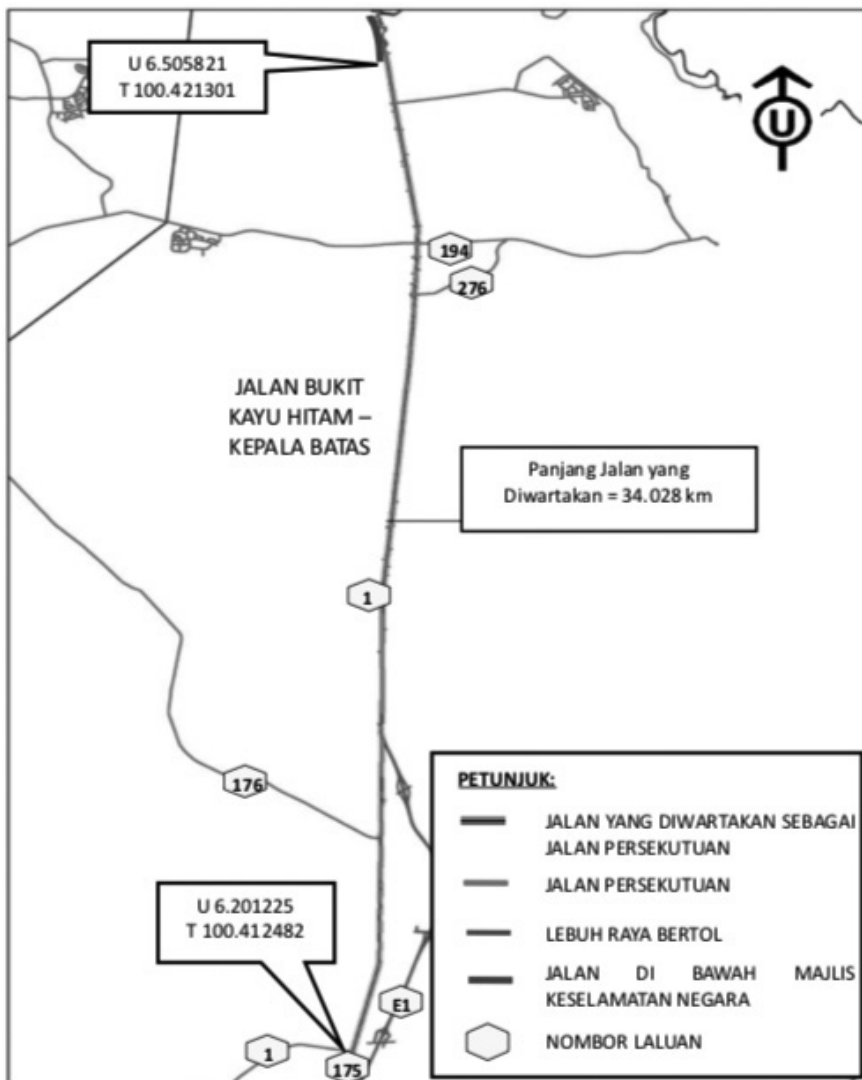
Dari persimpangan Laluan 4, Jalan Baling – Grik – Jeli (Lebu Raya Timur – Barat) di koordinat U 5.634196, T 100.826147 dan berakhir di koordinat U 5.718603, T 100.979304 di dalam sempadan hak lalu-lalang sebagaimana yang ditunjukkan dalam PETA: JALAN BALING – PENGKALAN HULU (jarak sepanjang 21.486 km).”;

(b) dengan memasukkan selepas PETA: JALAN PULAU BUNTING
peta-peta yang berikut:

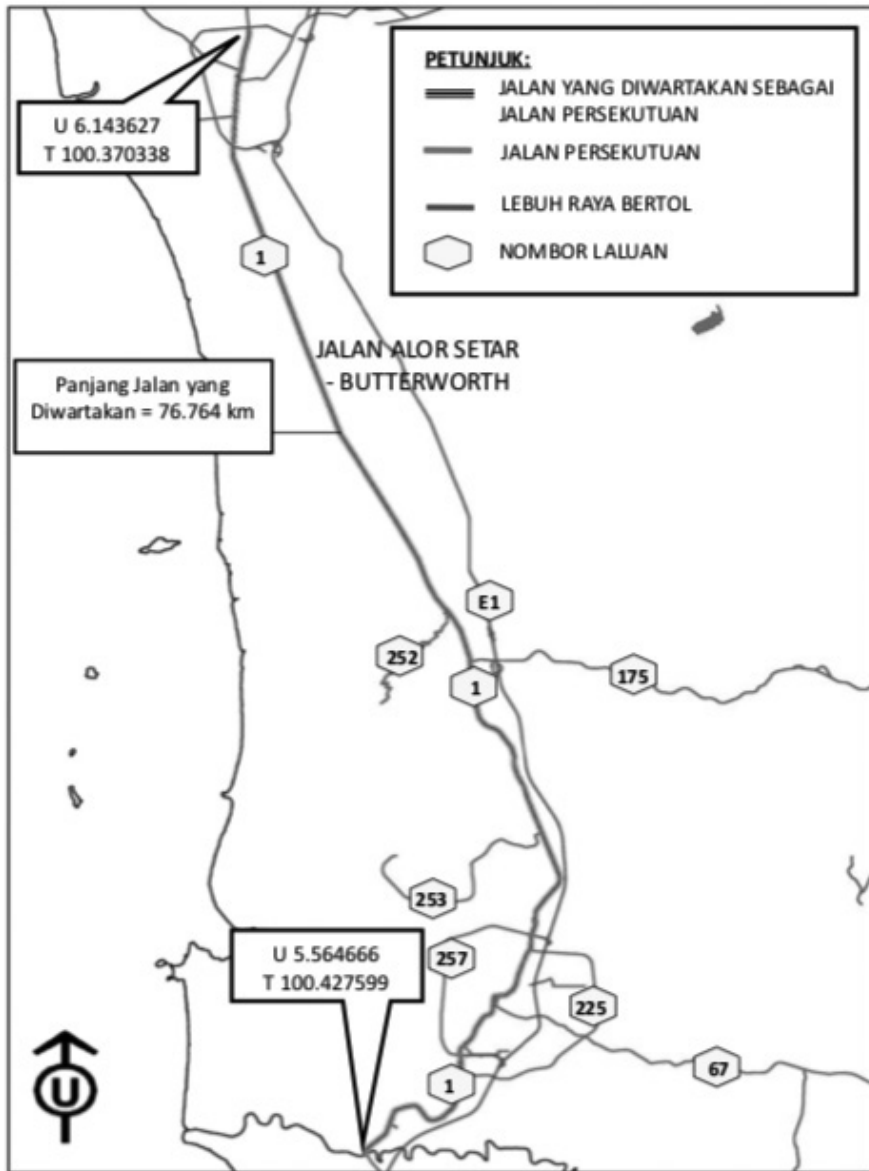
“PETA: JALAN SULTAN SALLEHUDDIN



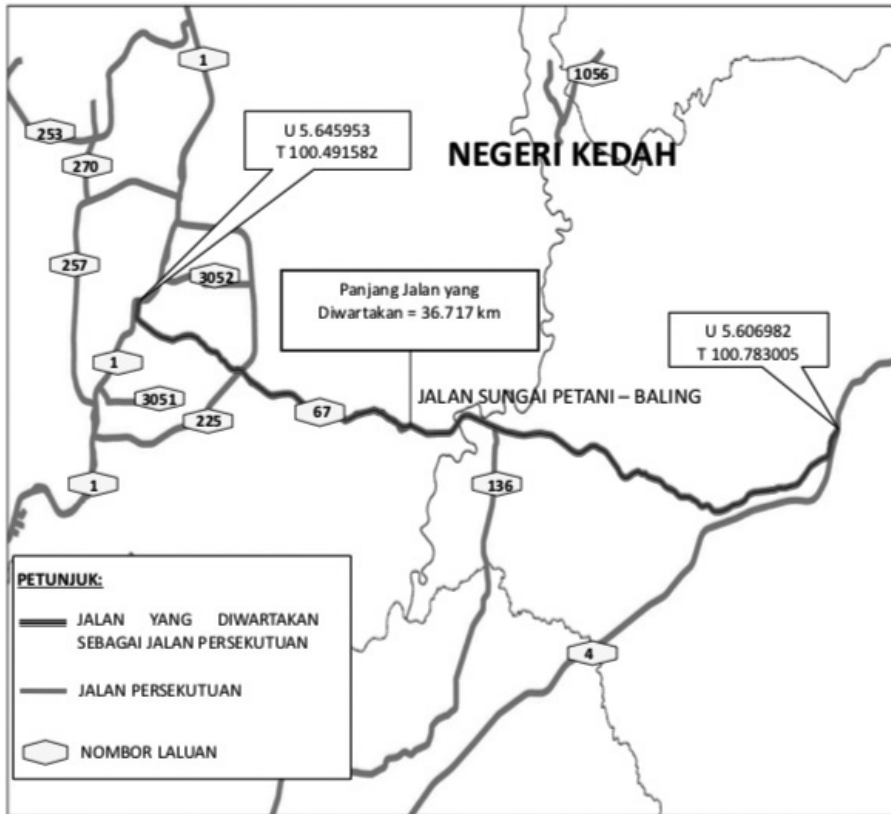
PETA: JALAN BUKIT KAYU HITAM-KEPALA BATAS



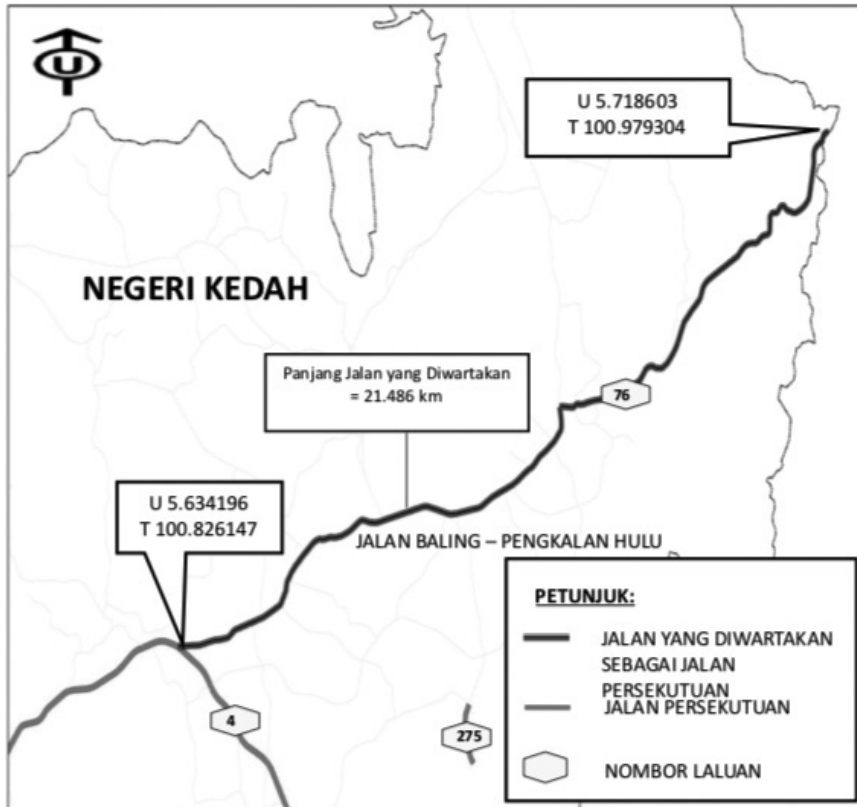
PETA: JALAN ALOR SETAR-BUTTERWORTH



PETA: JALAN SUNGAI PETANI-BALING



PETA: JALAN BALING-PENKALAN HULU



Dibuat 17 Februari 2021
[KKR.PUU. 110-1/6/4 Jld. 2; PN(PU2)391/XXXIX]

DATO' SRI HAJI FADILLAH BIN HAJI YUSOF
Menteri Kanan Kerja Raya

FEDERAL ROADS ACT 1959

FEDERAL ROADS (WEST MALAYSIA) (AMENDMENT) ORDER 2021

IN exercise of the powers conferred by section 3 of the Federal Roads Act 1959 [*Act 376*], the Minister, after consultation with the State Government of Kedah, makes the following order:

Citation and commencement

1. (1) This order may be cited as the **Federal Roads (West Malaysia) (Amendment) Order 2021**.

(2) This Order comes into operation on 28 February 2021.

Amendment of First Schedule

2. The Federal Roads (West Malaysia) Order 1989 [*P.U. (A) 401/1989*] is amended in the First Schedule—

(a) under the heading of “**Negeri Kedah Darul Aman**”—

(i) by substituting for item 1 the following item:

“1. (*Route 1*): *Sultan Sallehuddin Road*

From the junction of Route 175, Gurun – Kepala Batas Road at coordinates N 6.201225, E 100.412482 and ending at coordinates N 6.143893, E 100.370264 within the boundaries of the right of way as shown on MAP: SULTAN SALLEHUDDIN ROAD (a distance of 9.673 km).”;

(ii) by substituting for item 2 the following item:

“2. (*Route 1*): *Bukit Kayu Hitam – Kepala Batas Road*

From coordinates N 6.505821, E 100.421301 and ending at the junction of Route 175, Gurun – Kepala Batas Road at coordinates N 6.201225, E 100.412482 within the boundaries of the right of way as shown on MAP: BUKIT KAYU HITAM – KEPALA BATAS ROAD (a distance of 34.028 km).”;

(iii) by substituting for item 3 the following item:

“3. (*Route 1*): *Alor Setar - Butterworth Road*

From coordinates N 6.143627, E 100.370338 and ending at coordinates N 5.564666, E 100.427599 within the boundaries of the right of way as shown on MAP: ALOR SETAR – BUTTERWORTH ROAD (a distance of 76.764 km).”;

(iv) by substituting for item 5 the following item:

“5. *(Route 67): Sungai Petani – Baling Road*

From the junction of Route 1, Alor Setar – Butterworth Road at coordinates N 5.645953, E 100.491582 and ending at the junction of Route 4, Baling – Grik – Jeli Road (East – West Highway) at coordinates N 5.606982, E 100.783005 within the boundaries of the right of way as shown on MAP: SUNGAI PETANI – BALING ROAD (a distance of 36.717 km).”;

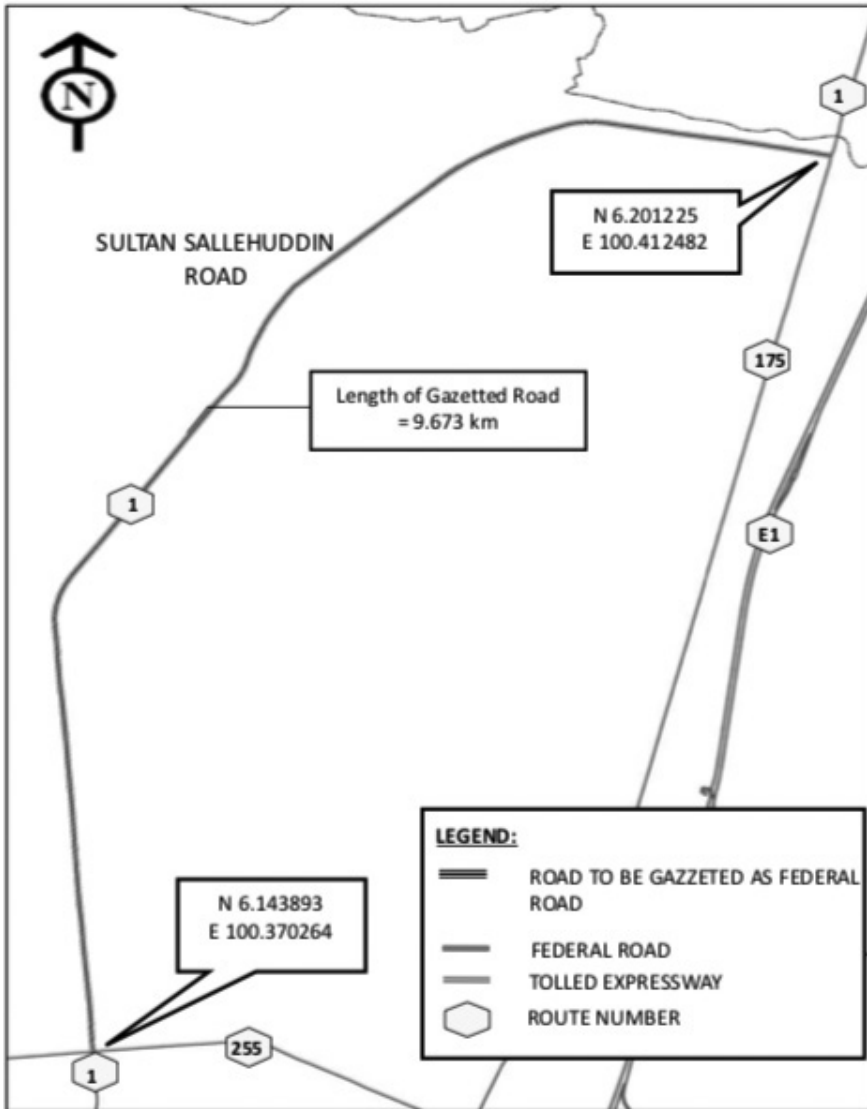
(v) by substituting for item 6 the following items:

“6. *(Route 76): Baling – Pengkalan Hulu Road*

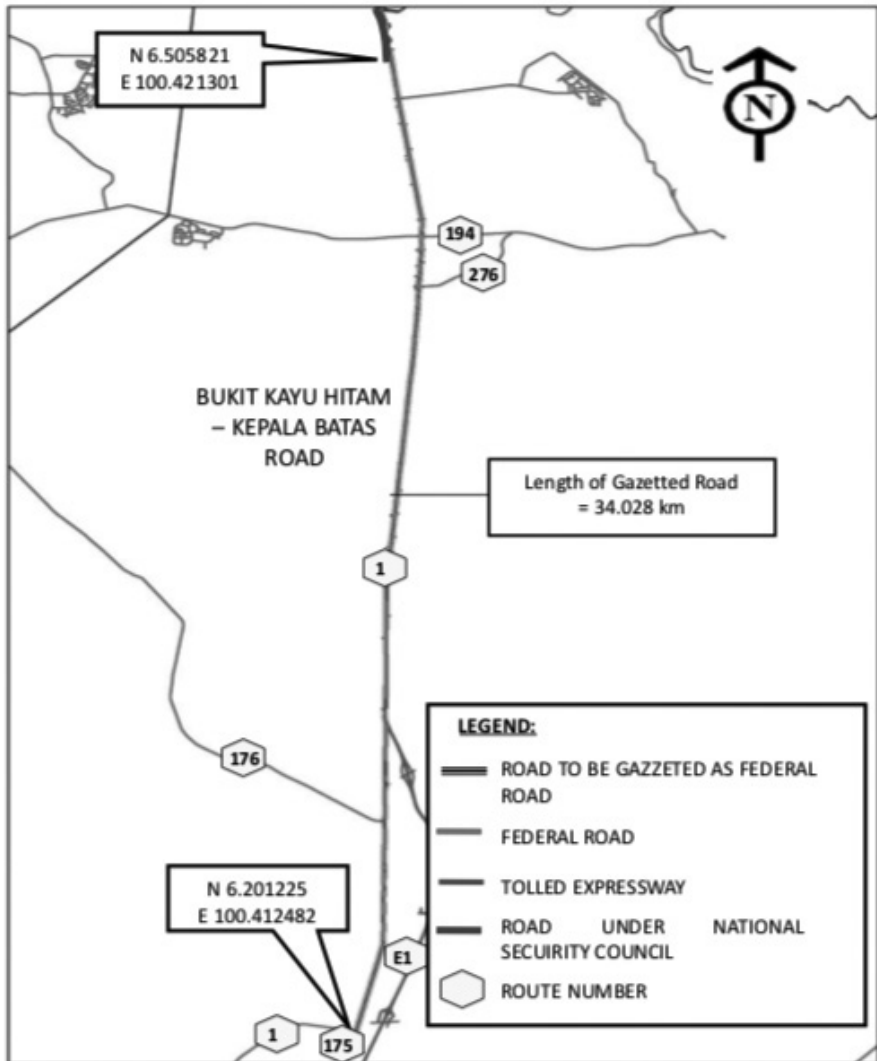
From the junction of Route 4, Baling – Grik – Jeli Road (East– West Highway) at coordinates N 5.634196, E 100.826147 and ending at coordinates N 5.718603, E 100.979304 within the boundaries of the right of way as shown on MAP: BALING – PENGKALAN HULU ROAD (a distance of 21.486 km).”;

(b) by inserting after MAP: PULAU BUNTING ROAD the following maps:

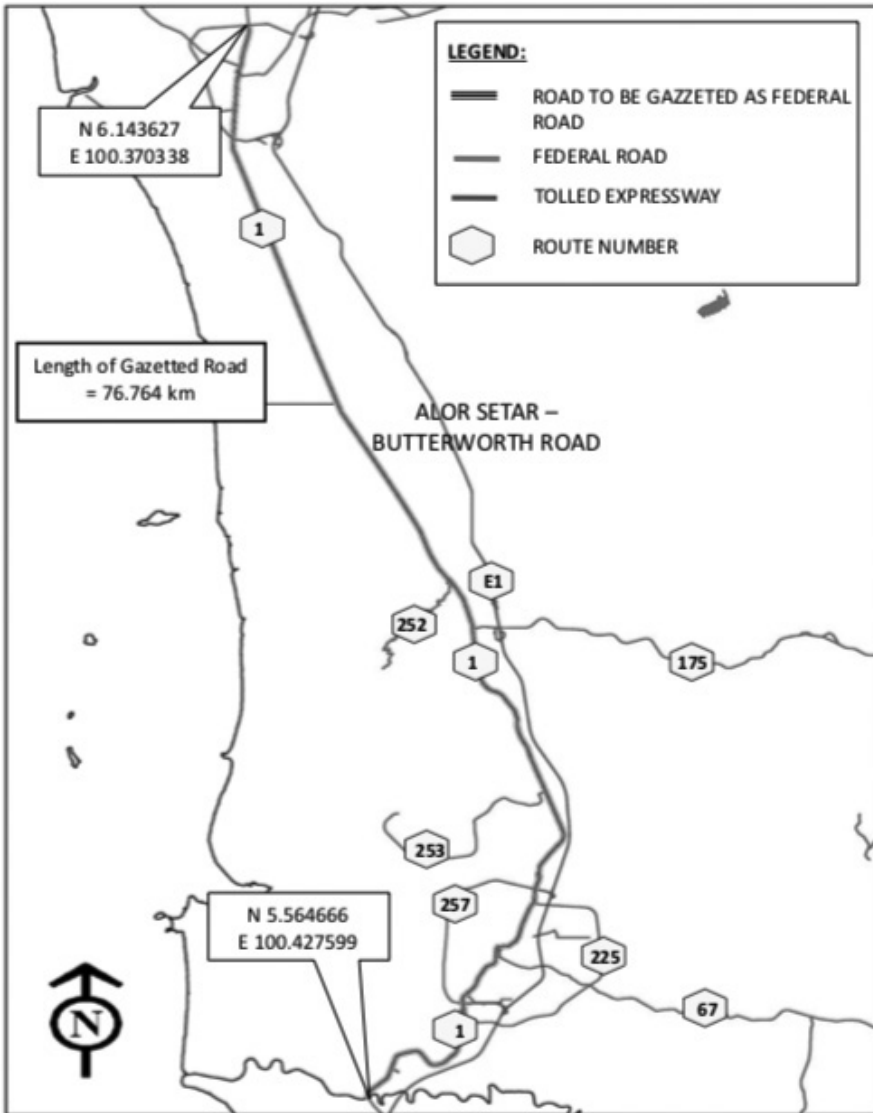
“MAP: SULTAN SALLEHUDDIN ROAD



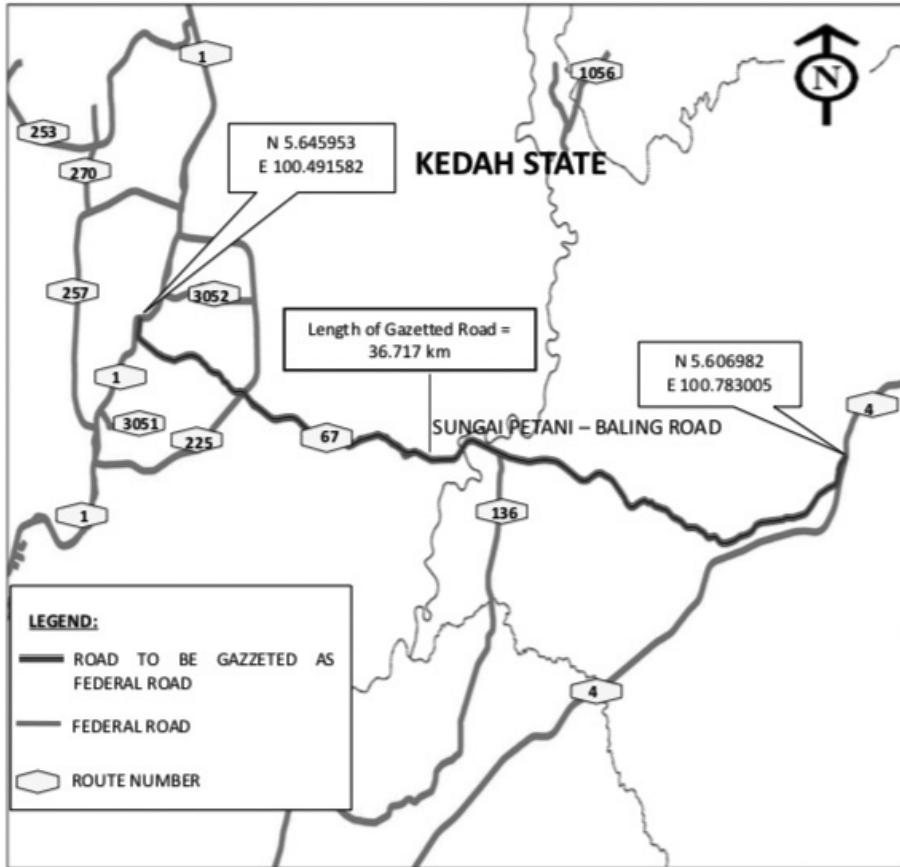
MAP: BUKIT KAYU HITAM-KEPALA BATAS ROAD



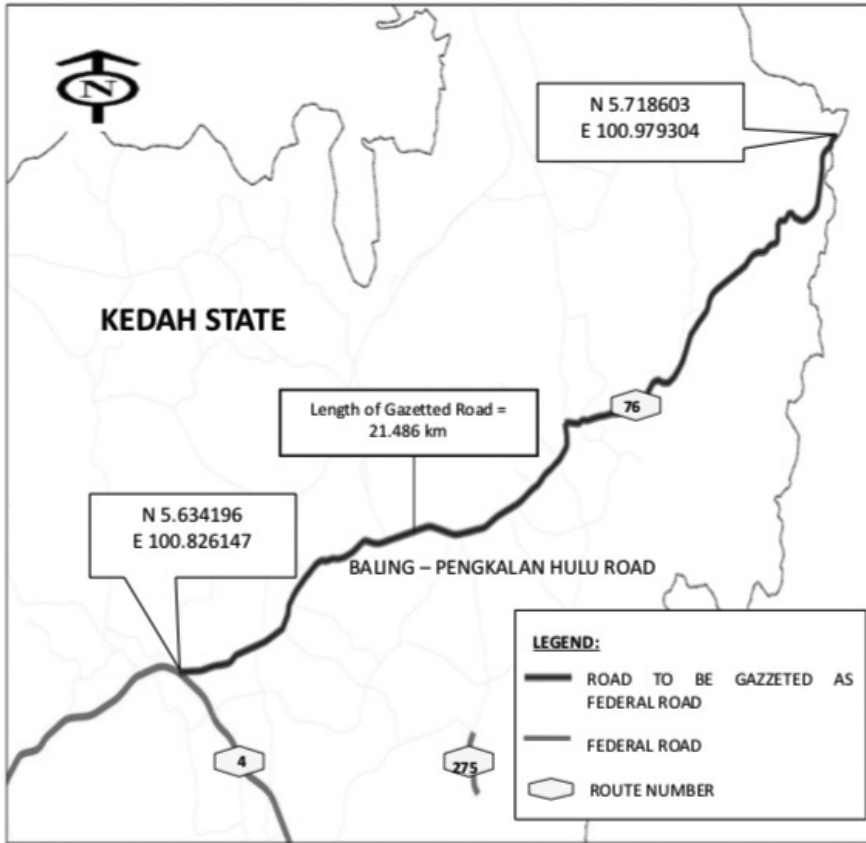
MAP: ALOR SETAR – BUTTERWORTH ROAD



MAP: SUNGAI PETANI-BALING ROAD



MAP: BALING-PENKALAN HULU ROAD



Made 17 February 2021
[KKR.PUU. 110-1/6/4 Jld. 2; PN(PU2)391/XXXIX]

DATO' SRI HAJI FADILLAH BIN HAJI YUSOF
Senior Minister of Works